Bekanntmachung des Landratsamtes Waldshut über die zweite Änderung der Landschaftsschutzgebietsverordnung „Bernau im Schwarzwald“ (28.09.2000)

Das Landratsamt Waldshut beabsichtigt, das Landschaftsschutzgebiet „Bernau im Schwarzwald“ vom 28.09.2000 (1. Änderungsverordnung vom 11.03.2002) zu ändern.

Hierbei sollen die nachfolgend genannten Flächenbereiche aus dem Landschaftsschutzgebiet herausgenommen werden:

1. Bereich „Innerlehen“ (Lgb.Nr. 1744),
2. Bereich „Weierle“ (Lgb.Nr. 2230/10 T, 2237 T und 3400 T),
3. Bereich „Dorf“ (Lgb.Nr. 331 T, 389, 428 T, 428/8 T und 428/9 T),
4. Bereich „Innerlehen“ (Lgb.Nr. 1125 T, 1138 T und 1141 T).

Die Neuabgrenzungen des Landschaftsschutzgebietes für diese Bereiche sind in einer Karte im Maßstab 1 : 5.000 (Übersichtskarte) und Detailkarten im Maßstab 1 : 1.500 eingetragen. Der Änderungsentwurf mit den Karten liegt in der Zeit vom **22.08.2023 bis 22.09.2023** (jeweils einschließlich) beim Landratsamt Waldshut, Umweltamt, Industriestr. 2, 79761 Waldshut-Tiengen, Zimmer-Nr. 19, zur Einsichtnahme während der Sprechzeiten aus. Gleichzeitig liegt der Verordnungstext mit Karten auch auf dem Bürgermeisteramt der Gemeinde Bernau im Schwarzwald, Zimmer-Nr. 2, ebenfalls während der Sprechstunden aus.

Die Änderungsverordnung (incl. Karten) kann im vorgenannten Zeitraum zudem auf der Internetseite des Landratsamtes Waldshut unter www.landkreis-waldshut.de eingesehen werden.

Anregungen und Bedenken zur vorliegenden Planung können bei der unteren Naturschutzbehörde des Landratsamtes Waldshut während der Auslegungsfrist schriftlich oder mündlich zur Niederschrift oder elektronisch unter Post@landkreis-waldshut.de vorgebracht werden.

Waldshut-Tiengen, den 31.07.2023

Landratsamt Waldshut, Umweltamt

Gez: S i g g

2. Verordnung

des Landratsamtes Waldshut
zur Änderung der Verordnung über das Landschaftsschutzgebiet „Bernau im Schwarzwald“

vom (Entwurf vom Stand Juni 2023)

Auf Grund der §§ 22 und 26 des Bundesnaturschutzgesetzes (BNatSchG) vom 29. Juli 2009 (BGBl. I S. 2542) sowie der §§ 23 Abs. 4 und 24 des Naturschutzgesetzes (NatSchG) vom 23.06.2015 (GBl. 2015, S. 585), jeweils in der aktuell gültigen Fassung wird die Verordnung des Landratsamtes Waldshut über das Landschaftsschutzgebiet „Bernau im Schwarzwald“ vom 28.09.2000, erstmals geändert mit Verordnung vom 11.03.2002, wie folgt geändert:

§ 1

1. § 2 Abs. 1 enthält folgende Fassung:
   „Das Landschaftsschutzgebiet hat eine Größe von rund 3.199,6 ha.“

2. Nach „§ 2 Abs. 3 Satz 2 wird folgender Satz eingefügt:
   „Die Neuabgrenzungen des Landschaftsschutzgebietes auf der Gemarkung Bernau im Schwarzwald für die Bereiche „Weierle“, „Dorf“ und „Innerlehen“ sind in Karten im Maßstab 1 : 1.500 mit einer schwarzen Linie und dahinterliegendem grünen Farbband eingetragen. Maßgebend ist der äußere Rand der schwarzen Linie. Darin ist der herauszunehmende Bereich blau schraffiert. Die Begrenzungen der geänderten Schutzbereiche sind darüber hinaus in einer Übersichtskarte im Maßstab 1 : 5.000 mit einer schwarzen Linie und dahinterliegendem grünen Farbband eingetragen.“

§ 2

Die Änderungsverordnung mit den geänderten Karten ist beim Landratsamt Waldshut, Industriestr. 2, 79761 Waldshut-Tiengen und bei der Gemeinde Bernau im Schwarzwald, Rathausstr. 18, 79872 Bernau im Schwarzwald auf die Dauer von zwei Wochen, beginnend am Tage nach der Verkündung dieser Verordnung, zur kostenlosen Einsicht durch jedermann während der Sprechzeiten öffentlich ausgelegt und zur kostenlosen Einsicht durch jedermann während der Sprechzeiten niedergelegt, solange die Rechtsverordnung in Geltung ist.

§ 3

Diese Änderungsverordnung tritt am Tage nach ihrer Verkündung in Kraft.

Waldshut-Tiengen, den
Landratsamt Waldshut
Gantzer
Erster Landesbeamter

Verkündungshinweis:
Nach § 25 NatSchG ist eine Verletzung der in § 24 NatSchG genannten Verfahrens- und Formvorschriften nur beachtlich, wenn sie innerhalb eines Jahres nach Verkündung der Verordnung schriftlich gegenüber dem Landratsamt Waldshut, Industriestr. 2, 79761 Waldshut-Tiengen, geltend gemacht wird. Der Sachverhalt, der die Verletzung begründen soll, ist darzulegen.

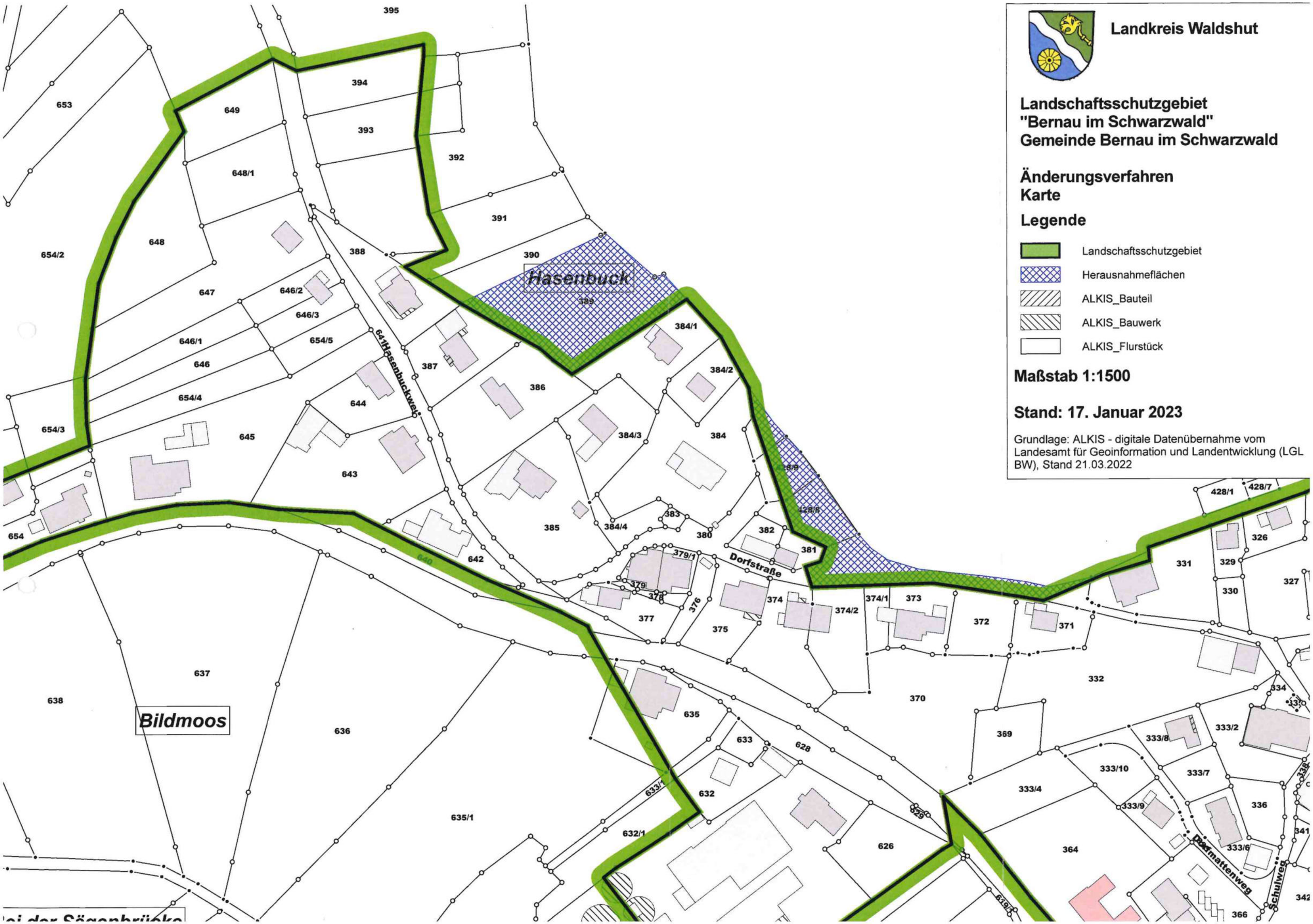

Landkreis Waldshut

Landschaftsschutzgebiet
"Bernau im Schwarzwald"
Gemeinde Bernau im Schwarzwald

Änderungsverfahren
Karte

Legende

- Landschaftsschutzgebiet
- Herausnahmeflächen
- ALKIS_Bauteil
- ALKIS_Bauwerk
- ALKIS_Flurstück

Maßstab 1:1500

Stand: 17. Januar 2023

Grundlage: ALKIS - digitale Datenübernahme vom Landesamt für Geoinformation und Landentwicklung (LGL BW), Stand 21.03.2022

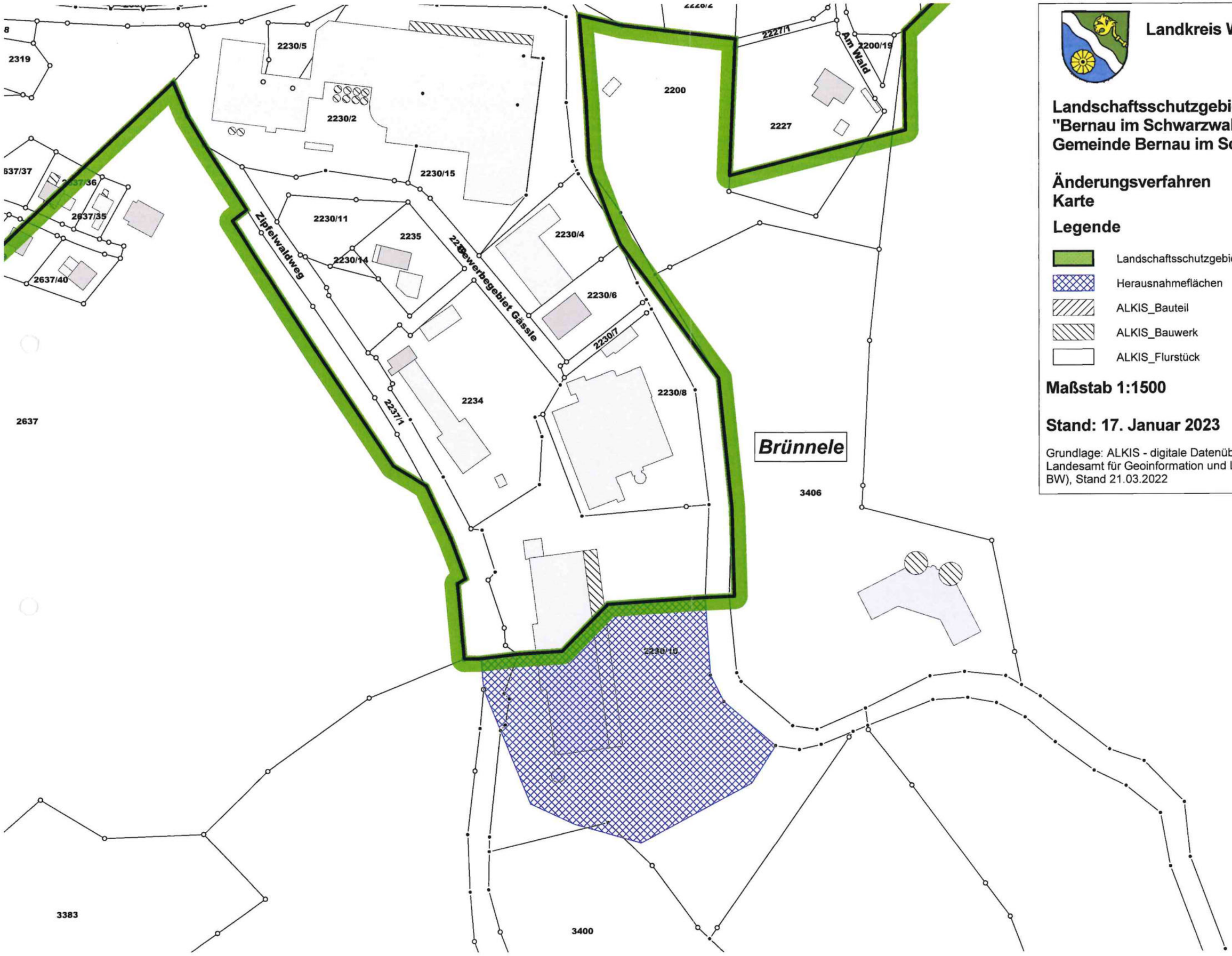

Landkreis Waldshut

Landschaftsschutzgebiet
"Bernau im Schwarzwald"
Gemeinde Bernau im Schwarzwald

Änderungsverfahren
Karte

Legende

- Landschaftsschutzgebiet
- Herausnahmeflächen
- ALKIS_Bauteil
- ALKIS_Bauwerk
- ALKIS_Flurstück

Maßstab 1:1500

Stand: 17. Januar 2023

Grundlage: ALKIS - digitale Datenübernahme vom Landesamt für Geoinformation und Landentwicklung (LGL BW), Stand 21.03.2022

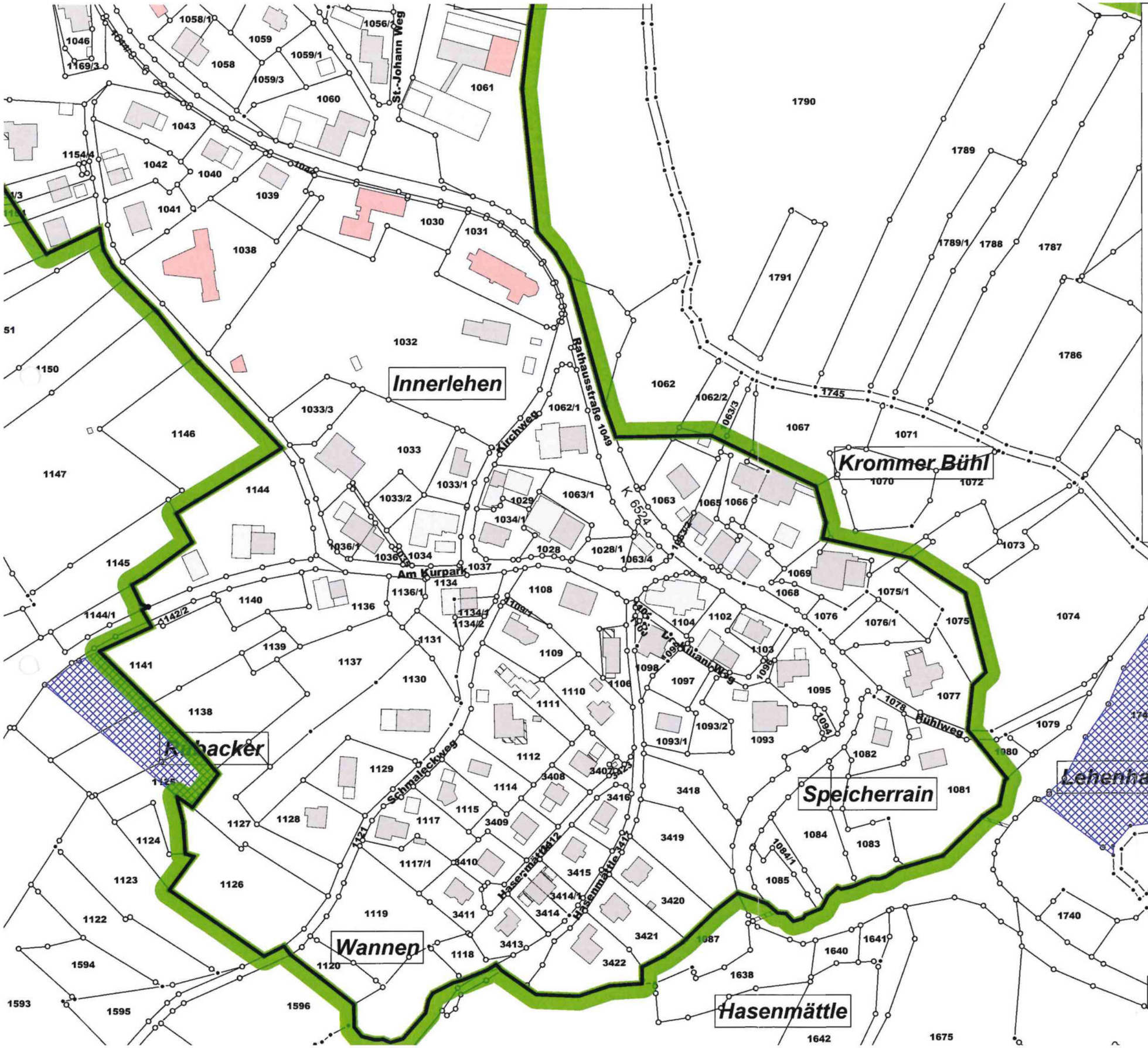

Landkreis Waldshut

Landschaftsschutzgebiet "Bernau im Schwarzwald" Gemeinde Bernau im Schwarzwald

Änderungsverfahren Karte

Legende

- Landschaftsschutzgebiet
- Herausnahmeflächen
- ALKIS_Bauteil
- ALKIS_Bauwerk
- ALKIS_Flurstück

Maßstab 1:2000

Stand: 17. Januar 2023

Grundlage: ALKIS - digitale Datenübernahme vom Landesamt für Geoinformation und Landentwicklung (LGL BW), Stand 21.03.2022

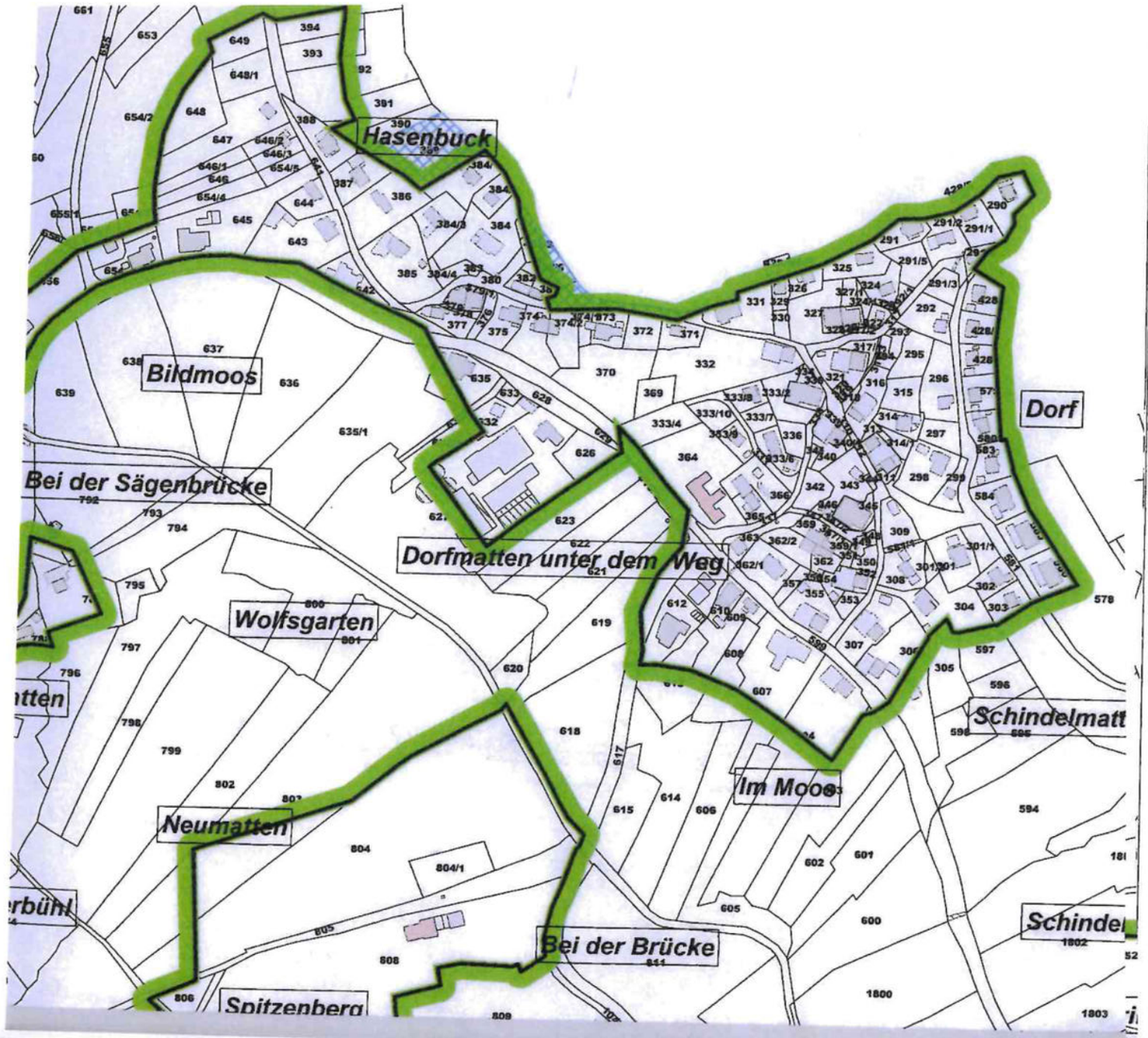

Landkreis Waldshut

Landschaftsschutzgebiet
"Bernau im Schwarzwald"
Gemeinde Bernau im Schwarzwald

Änderungsverfahren
Karte

Legende

- Landschaftsschutzgebiet
- Herausnahmeflächen
- ALKIS_Bauteil
- ALKIS_Bauwerk
- ALKIS_Flurstück

Maßstab 1:5000

Stand: 17. Januar 2023
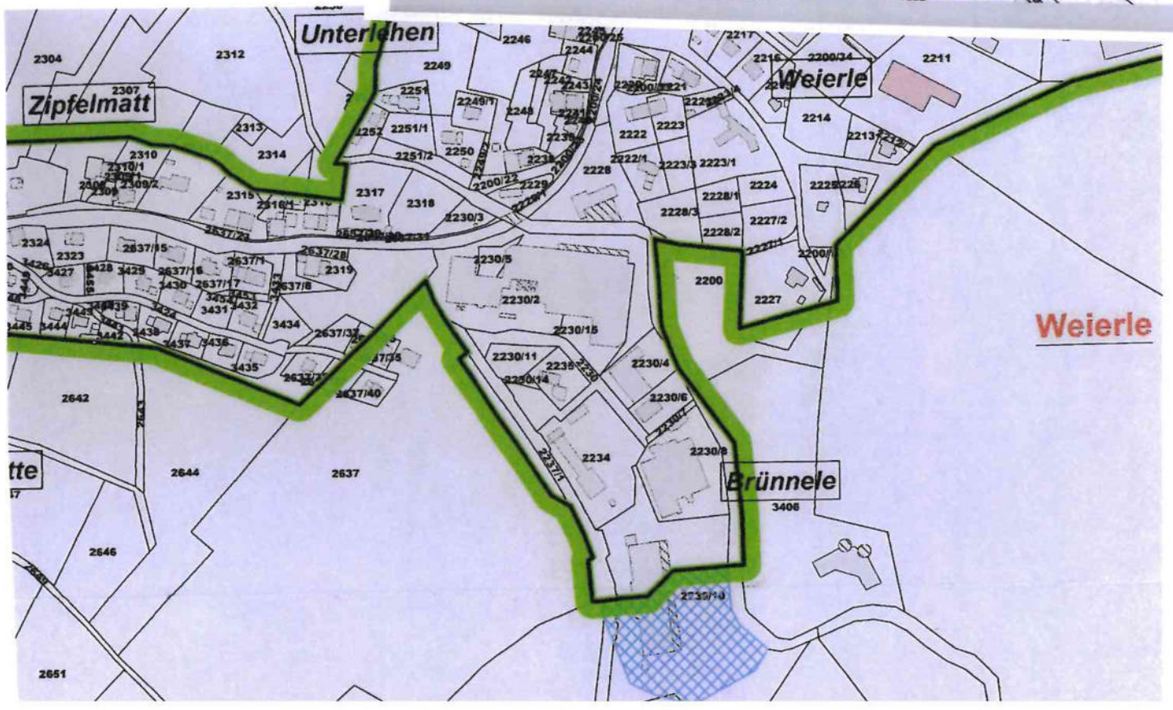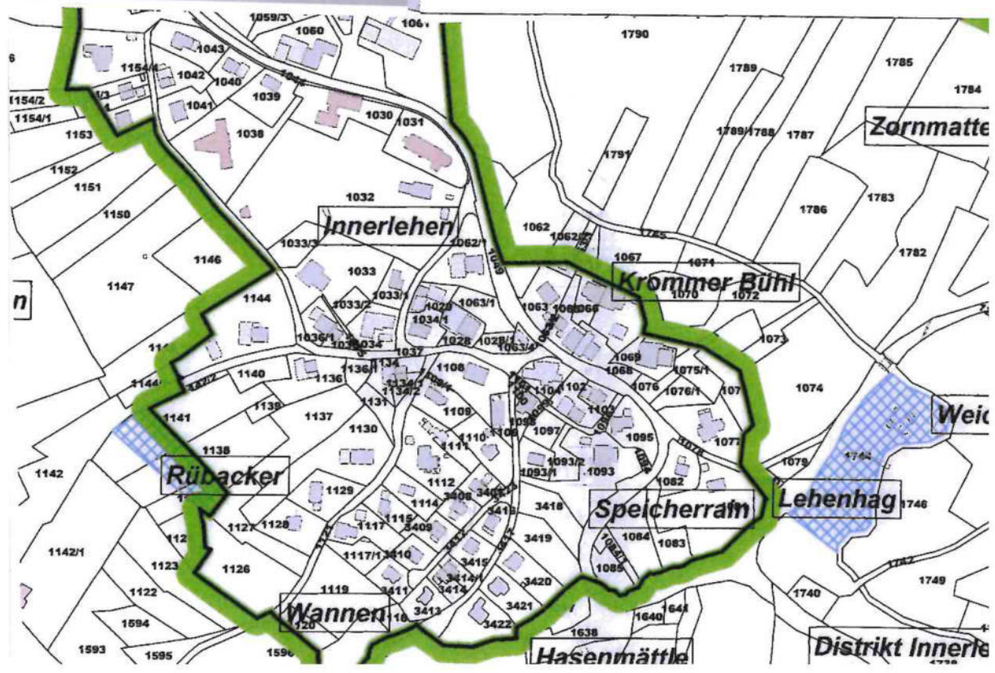
Grundlage: ALKIS - digitale Datenübernahme vom Landesamt für Geoinformation und Landentwicklung (LGL BW), Stand 21.03.2022